











 <b>GJERSTAD KOMMUNE</b>		UTARBEIDET AV: <b>Stærk</b> <small>HANDELTEN 1 - 4836 ARNØL - TELEFON 37 00 37 50</small>	DATO: 14.01.2016
DETALJERT REGULERINGSPLAN, JF PBL § 12-3, FOR: <b>LYSLØYPE OG STANDPlass SKISKYTING, VESTØL</b>		FORSLAGSSTILLER: GJERSTAD IDRETTSKLUBB	
Reguleringbestemmelser følger som vedlegg.		PROSJEKT NR: 151560	AREALPLAN ID: -
<b>TEGNFORKLARING</b>			
<b>PBL § 12-5 AREALFORMÅL I REGULERINGSPLAN</b> BEBYGGELSE OG ANLEGG (PBL § 12-5, LEDD NR 1)		<b>ANDRE JURIDISKE FLATER</b> BESTEMMELSEOMRÅDE - - - - - VILKÅR FOR BRUK AV AREALER, B1 - B2	
 SKILØYETRÅSE, ST1 - ST2 (SOSI-kode 1420)	 SKYTEBANE, SB1 (SOSI-kode 1470)	<b>Linjesymboler</b>	
 ANDRE IDRETTSANLEGG - KLUBBHUUS, K1 (SOSI-kode 1490)	<b>LANDBRUKS-, NATUR- OG FRILUFTSFORMÅL SAMT REINDRIFT</b> (PBL § 12-5, LEDD NR 5)	 Planens begrensning	 Formålsgrense
 SKOGBRUK, SK1 - SK6 (SOSI-kode 5112)	<b>REGULERINGSBESTEMMELSER</b>	 Hensynssonergrense	 Bestemmelsegrense
		 Regulert støyskjerm	 Måle- og avstandslinje
		 Avkjørsel	
<b>KARTDATA:</b> daa = dekar = 1000 m <sup>2</sup> Høydegrunnlag: NN1954 Koordinatsystem: EUREF89, UTM sone 32 Ekvivalens: 1 m		Digitalt kartgrunnlag (FKB) er levert av Infoland, uttrekksdato 2013 Målestokk 1 : 1000 (A1-format) 	
<b>SAKSBEHANDLING IFLG. PLAN- OG BYGNINGSLOVEN:</b>		<b>DATO</b>	<b>SAKSBEH.</b>
KUNNGJØRING OM PÅBEGYNT REGULERING		16.07.2015	TBA
1. GANGS BEHANDLING I PLANUTVALGET		08.03.2016	TBA
LAGT UT TIL OFFENTLIG ETTERSYN		15.03.2016	TBA
2. GANGS BEHANDLING I PLANUTVALGET		07.06.2016	TBA
VEDTATT AV KOMMUNESTYRET		16.06.2016	TBA
<b>REVISJONER</b>		<b>DATO</b>	<b>SAKSBEH.</b>
Tatt inn areal til traktorvei langs øssiden av løype og skytebane.		20.05.2016	TBA